














PLAN OGÓLNY  
 GMINY  
 KIJEWO KRÓLEWSKIE

ORGAN SPORZĄDZAJĄCY:      skala: 1 : 15 000  
 Wójt Gminy  
 Kijewo Królewskie

 – obszar objęty planem ogólnym gminy

5/11 – działki ewidencyjne    ■ – budynki    — – granice obszarów

**Infrastruktura transportowa**  
 – droga wojewódzka  
 – droga powiatowa  
 – droga gminna  
 – droga inna  
 – linia kolejowa

**Infrastruktura techniczna**  
 – punkt selektywnej zbiórki odpadów komunalnych  
 – oczyszczalnia ścieków  
 – linia elektroenergetyczna wysokich napięć  
 – cmentarze  
 – obszary górnicze  
 – tereny górnicze  
 – dokumentowane złoża kopalin

**Użytkowanie gruntów**  
 – grunty rolne klas I-III  
 – grunty PGL Lasy Państwowe  
 – użytki rolne – grunty orne  
 – użytki rolne – sady  
 – użytki rolne – grunty rolne zabudowane  
 – łąki trwałe i pastwiska  
 – grunty zadrzewione i zakrzewione  
 – tereny mieszkaniowe  
 – tereny przemysłowe  
 – tereny komunikacyjne  
 – tereny rekreacyjno-wypoczynkowe  
 – inne tereny zabudowane  
 – użytki kopalne  
 – użytki ekologiczne  
 – nieużytki  
 – grunty pod wodami

